










LEGENDA:

- | | |
|---|---|
|  | Proj. Słup ośw. nr |
|  | Proj. słup ośw. o wysokości h=8m
z wysięgnikiem 1,5m wraz z oprawą ośw. typu
LED |
|  | Proj. słup ośw. wirowany E-10,5/6 z wysięgnikiem
1,5m wraz z oprawą ośw. typu LED |
|  | Proj. kabel ośw. typu YAKXS 4x35mm ² układany
na całej długości w rurze osłonowej typu DVR-50 |
|  | Proj. przewód samonośny AsXSn 4x35mm ² |
|  | Zaznaczone na planie miejsca projektowanej rury
osłonowej typu SRS-50 |
|  | Proj. szafa oświetleniowa SO-1 |

Uwaga!
W miejscach skrzyżowania proj. kabla ośw. z istn. kablami elektroenergetycz. nN i telekomunikacyjnymi istniejące kable nN i telekomunikacyjne osłaniać rurami dwudzielnymi typu PS-110.

MAPA DO CEŁÓW PROJEKTOWYCH		
Skala 1:500		
Oznaczenie katastru (w tym zgłoszenia i/ lub decyzji)		GRU.654.107.2020
Miejscowość		Raków
Jednostka ewidencyjna	nazwa	Komarnica
Osoba ewidencyjna	identyfikator	IB706..2.0004
	nazwa	Raków
Nazwa układu współrzędnych		2000 strofa 7
	przebiegających płaszczyzn	PL-ETRF2007-NH
	wysokości	—
Oznaczenie granic obszarów, którymi był przedmiotem aktualizacji		
Mapa określająca w oznaczonym zakresie na dzień		
Data opracowania mapy		04.05.2021
		31.08.2021

**Potwierdzam za zgodność z oryginałem
mapy do celów projektowych**

 Przedsiębiorstwo Budowlane "BUD" Centrum Usług ul. Białostocka 15A, 05-050 Świerk, tel. 023 84-04-02 e-mail: biuro@budo.com.pl, www.budo.com.pl	
Nazwa: Gmina Tyrawa Wołoska - Tyrawa Wołoska 176, 38-535 Tyrawa Wołoska	
Adres: ul. Białostocka 15A, 05-050 Świerk	
Rodzaj: Budowa zastawienia drogowego w m.c. Ralwice	
Data: 03.02.2021	
Numer sprawy: 0004 Ralwice w dr. 3041: 2912, 2861, 2801, 2857, 2855, 2841, 2601, 2619, 2822, 2812, 2731, 2721, 2711, 2701, 2612, 2611, 2602, 2582, 2169, 2161, 2451, 2441, 2431, 2425, 2415, 2191, 2192, 2311, 2301, 2381, 2362, 2345, 223, 31, 231, 2332, 2281, 2262, 2253, 2254	
Nazwa projektu: Projekt zagospodarowania terenu	
Inicjator: mgr inż. Paweł Stasiński tel. 061 200 00 07 / PIVCE15	Autoryzacja: inż. Grzegorz Kowalik
Data i godzina: Elektryczna	03.02.2021 15:00
2	2

Usługi Geodezyjne i Kartograficzne

mgr inż. Sebastian Zieliński
38-500 Sopot, Czarna 200
tel. 781 950 375
IP 6871612106 REGON 380097294

mgr inż. Sebastian Zieliński

GEODETA UPRAWNIONY
Dziennikarze biurowe w drukarni pędzi i białej
nr 21278 xxi-ii i wydano przez: Oficyna Wydawnicza

<p>Powiadomca, za którego dokument został opracowany w wyniku procesu geodezyjnego i kartograficznego, który nie uzyskał zgody na opublikowanie informacji o wydaniu danych pochodzących z geodezyjnego i kartograficznego. Jednocześnie informuje, że jestam świadomy odpowiedzialności karnej za złożenie fałszywego oświadczenia.</p>	
<p>Identyfikator ewidencyjny materiału zawartego w opisie technicznym</p>	<p>P.787/2021.0206</p>
<p>Organ służący geodezyjny, który otrzymał zgłoszenie</p>	<p>STARSZYTA I SANKOWA Pracownia Geodezyjno-Kartograficzna Geodezyjny i Kartograficzny Sebastian Zieliński Lubuski Geodezyjny i Kartograficzny Związek*</p>
<p>Wykazano proces geodezyjny</p>	<p>Proces wyznaczenia wysokości na OAL16640.2020.17003 z datą 2021.09.22</p>
<p>Na oraz do dostarczenia dokumentu zawierającego wyniki poszukiwań wysokości</p>	<p>Sebastian Zieliński ji uwzględnił 2/2023</p>
<p>Informacja o realizacji oraz w sprawie technicznej ewidencji materiału</p>	